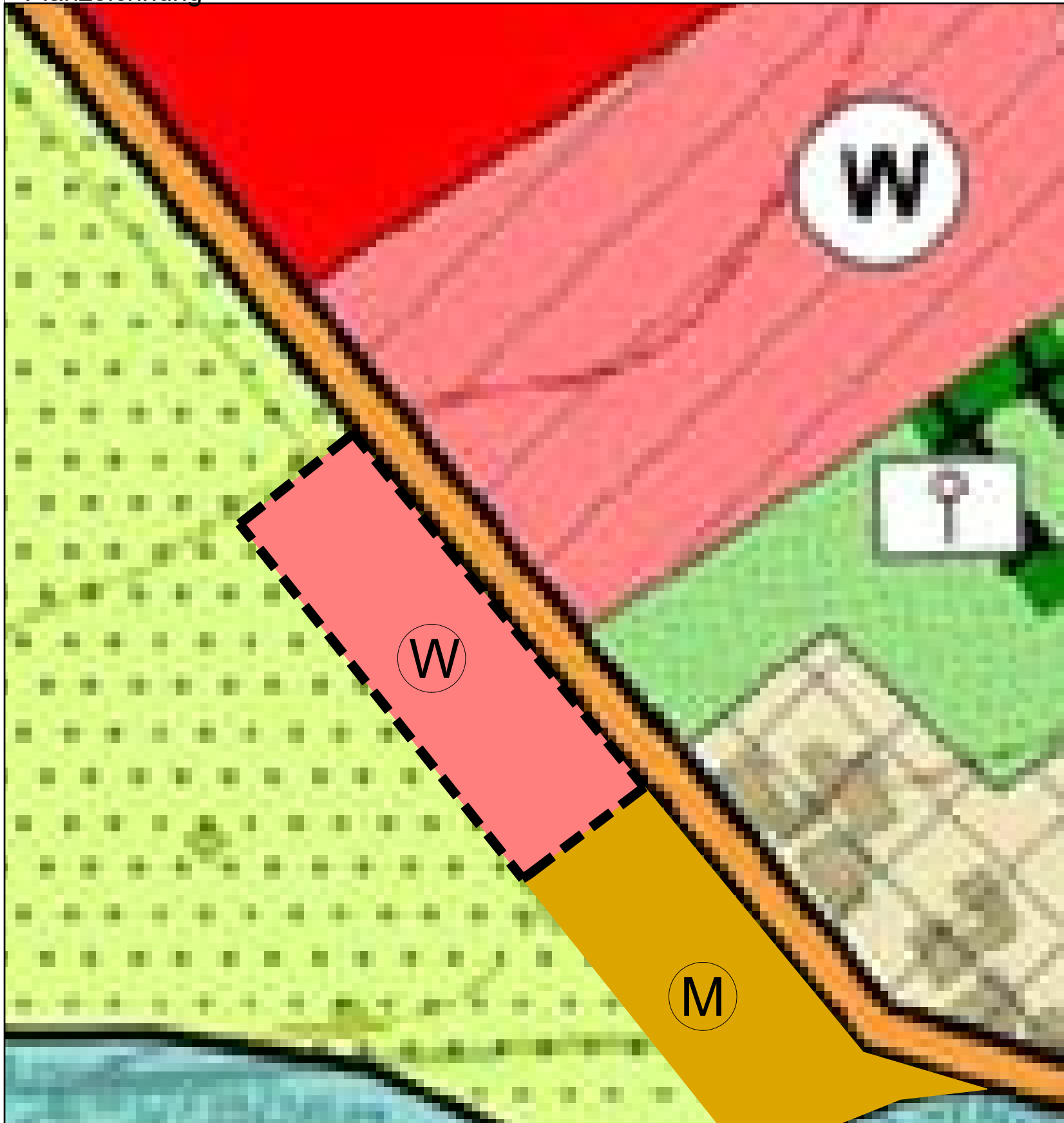


# 3. Berichtigung des Flächennutzungsplanes der Gemeinde Berlingerode

gem. § 13a Abs. 2 Nr. 2 BauGB im Bereich zum Vorhabenbezogenen Bebauungsplan Nr. 13 – Wohngebiet "Die Sautenbreite"

Planzeichnung



## Verfahrensvermerke

1. Der Gemeinderat der Gemeinde Berlingerode hat beschlossen, dass im Rahmen der Aufstellung des Vorhabenbezogenen Bebauungsplanes Nr. 13 – Wohngebiet „Die Sautenbreite“ gemäß § 13a Abs. 2 Nr. 2 BauGB der Flächennutzungsplan im Wege der 3. Berichtigung angepasst werden soll.

Der Gemeinderat der Gemeinde Berlingerode hat nach Prüfung der Anregungen gemäß § 1 Abs. 7 BauGB den Vorhabenbezogenen Bebauungsplanes Nr. 13 – Wohngebiet „Die Sautenbreite“ in seiner Sitzung am ..... als Satzung beschlossen und die 3. Berichtigung des Flächennutzungsplanes festgestellt.

Berlingerode, den .....

.....  
Bürgermeister

Siegel

2. Ausgefertigt

Berlingerode, den .....

.....  
Bürgermeister

Siegel

3. Die 3. Berichtigung des Flächennutzungsplanes wurde zusammen mit dem Vorhabenbezogenen Bebauungsplan Nr. 13 – Wohngebiet „Die Sautenbreite“ in der durch die Anpassung an den Vorhabenbezogenen Bebauungsplan geänderten Form ortsüblich bekannt gemacht,

Berlingerode, den .....


.....  
Bürgermeister

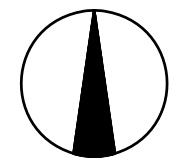
Siegel

## Planzeichenerklärung

Festsetzungen gem. BauGB und PlanZV 90


### 1. Art der baulichen Nutzung

- 1.1.  Wohnbauflächen  
(§ 1 Abs.1 Nr.1 BauNVO)



M 1:1.000

### 2. Sonstige Planzeichen

- 2.1  Bereich der Änderung, (Geltungsbereich des Vorhabenbezogenen Bebauungsplan Nr. 13 – Wohngebiet "Die Sautenbreite")

Grundlage der Änderung ist der Flächennutzungsplan der Gemeinde Ecklingerode, genehmigt mit Bescheid vom 22.03.1999. Die weiteren Nutzungsdarstellungen sind in der Planzeichenlegende zum genehmigten Flächennutzungsplan erläutert. Dieser kann bei der Verwaltungsgemeinschaft Lindenberg/Eichsfeld eingesehen werden.