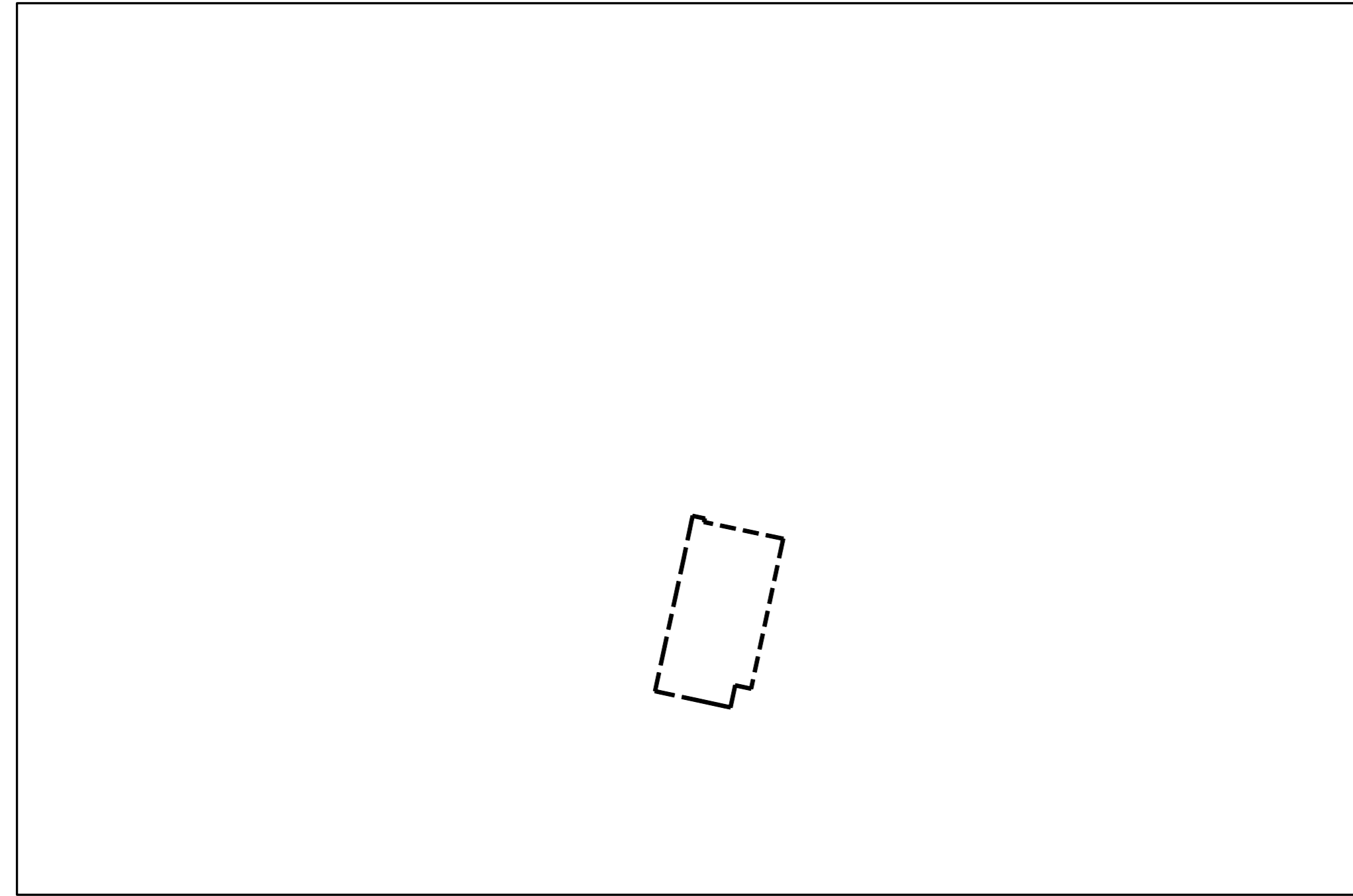



Flächennutzungsplan vor der 2. Änderung




Flächennutzungsplan nach der 2. Änderung

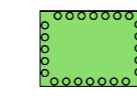


Planzeichenerklärung


Festsetzungen gem. BauGB und PlanZV 90

1. Art der baulichen Nutzung

 Wohnbauflächen
(§ 1 Abs.1 Nr.1 BauNVO)

1.2.  Umgrenzung von Flächen zum Anpflanzen von
Bäumen, Sträuchern und sonstigen Bepflanzungen
(§ 9 Abs. 1 Nr. 25a, Abs. 6 BauGB)

2. Sonstige Planzeichen

2.1  Bereich der 2. Änderung, (Geltungsbereich des
Bebauungsplan Nr. 3 Wohngebiet "Zum Ohmberg")

Grundlage der 2. Änderung ist der Flächennutzungsplan der Gemeinde Wehnde, genehmigt mit Bescheid vom 22.03.1999 sowie die 1. Änderung mit Stand 03/2018. Die weiteren Nutzungsdarstellungen sind in der Planzeichenlegende zum genehmigten Flächennutzungsplan erläutert. Dieser kann bei der Verwaltungsgemeinschaft Lindenberg/Eichsfeld eingesehen werden.

1.1.

